BerAKHLAK bangga melayani bangsa

Pasuruan Kota Madinah

Kelurahan Petahunan BERAKSI
(BErsih, Rapi, Aman, Kekeluargaan, Siaga, Indah)

2025
SEMESTER II



LAPORAN MONOGRAFI KELURAHAN PETAHUNAN

LAPORAN MONOGRAFI
KELURAHAN PETAHUNAN
KECAMATAN GADINGREJO
PEMERINTAH KOTA PASURUAN



TAHUN 2025 SEMESTER II

PER TANGGAL 02 Februari 2026



KATA PENGANTAR

Puji syukur kehadirat Allah SWT, atas rahmat dan hidayah-Nya maka Laporan Monografi Semester II Kelurahan PETAHUNAN Kecamatan GADINGREJO Tahun 2025 Semester II ini dapat diterbitkan.

Buku ini memuat kondisi Kelurahan PETAHUNAN pada umumnya, baik keadaan geografis, iklim, sarana kesehatan, potensi-potensi yang dimiliki dan sebagainya. Terbitnya buku ini diharapkan dapat memberikan manfaat bagi pembangunan Kelurahan PETAHUNAN pada khususnya dan bermanfaat bagi masyarakat luas pada umumnya.

Dalam penerbitannya, buku ini masih banyak memiliki kekurangan dan kelemahan, oleh sebab itu saran dan kritik dari pembaca sangat kami harapkan untuk lebih sempurnanya publikasi ini dimasa mendatang.

Akhirnya dalam kesempatan ini tak lupa kami mengucapkan terima kasih kepada semua pihak yang telah membantu hingga terbitnya buku ini.

Pasuruan, 02 Februari 2026
LURAH PETAHUNAN
KOTA PASURUAN

BRAMANTO PAMBUDI SAMPURNO, S.AB, M.M
Penata Tingkat I
NIP 19860601 201001 1 010

DAFTAR ISI

KATA PENGANTAR i
DAFTAR ISI ii

A. DATA UMUM 1
B. DATA PERSONIL 3
C. DATA KEWENANGAN 4
D. DATA KEUANGAN 5
E. DATA KELEMBAGAAN 6
F. DATA KETENTRAMAN DAN KETERTIBAN 7

KELURAHAN PETAHUNANKOTA PASURUAN

BUKU MONOGRAFI KELURAHAN
KEADAAN PADA SEMESTER II BULAN DESEMBER TAHUN 2025

1.	Nama Kelurahan	: PETAHUNAN
2.	Tahun Pembentukan	: 2026
3.	Dasar Hukum Pembentukan	: PERMENDAGRI NOMOR 47 TAHUN 2007 PERWALI NOMOR 67 TAHUN 2021
4.	Nomor Kode Wilayah	: 3575011004
5.	Nomor Kode Pos	: 67136
6.	Kecamatan	: GADINGREJO
7.	Kabupaten/Kota	: KOTA PASURUAN
8.	Provinsi	: JAWA TIMUR
9.	Semester	: II (Dua) Tahun 2025

A. Data Umum

1.	Tipologi Kelurahan	:	a. Dataran Rendah
2.	Luas Wilayah	:	89.91 Ha
3.	Batas Wilayah		
	a. Sebelah Utara	:	Kelurahan Karangketug
	b. Sebelah Selatan	:	Kelurahan Krapyakrejo
	c. Sebelah Barat	:	Kelurahan Randusari
	d. Sebelah Timur	:	Kelurahan Sebani
4.	Orbitasi (Jarak dari Pusat Pemerintahan)		
	a. Jarak dari Pusat Pemerintahan Kecamatan	:	3,2 Km
	b. Jarak dari Pusat Pemerintahan Kota	:	2,94 Km
	c. Jarak dari kota/Ibukota Kabupaten	:	2,94 Km
	d. Jarak dari Ibukota Provinsi	:	44,66 Km
5.	Jumlah Penduduk	:	7.593 Jiwa, Jumlah KK 2.450 Jiwa (KK Laki-laki 3.820 Jiwa KK Perempuan 3.773 Jiwa)

GRAFIK DATA JUMLAH PENDUDUK
KELURAHAN PETAHUNAN KOTA PASURUAN

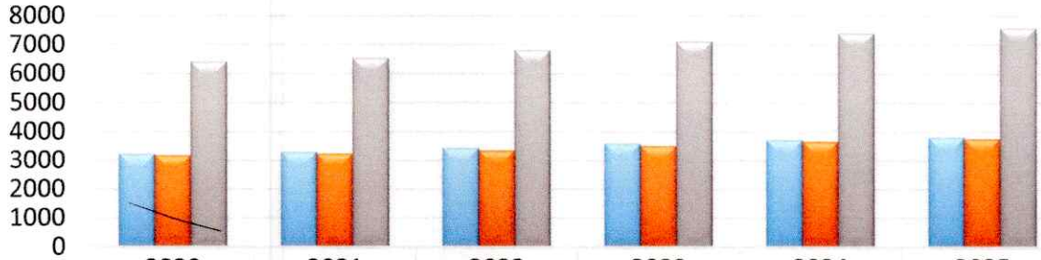

	2020	2021	2022	2023	2024	2025
LAKI-LAKI	3235	3302	3447	3603	3730	3820
PEREMPUAN	3190	3252	3371	3528	3679	3773
JUMLAH	6425	6554	6818	7131	7409	7593

a. Jenis Kelamin

- Laki-laki : 3.820 Jiwa
- Perempuan : 3.773 Jiwa

Grafik Bar Agregat Penduduk Berdasarkan Jenis Kelamin Semester II Tahun 2025

Sumber Data : *http://sip.pasuruankota.go.id:8089/agregat/penduduk*

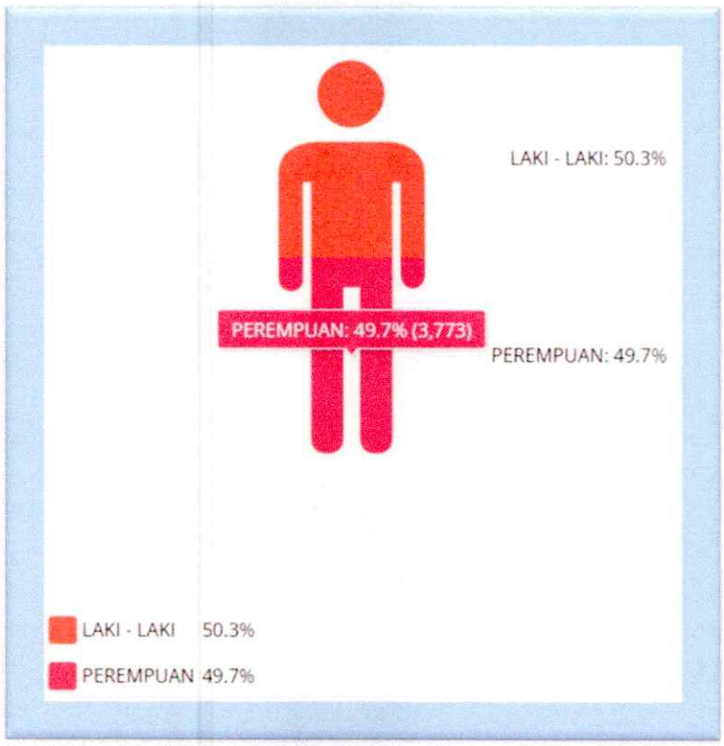

b. Usia

- Usia 0-4 : 594 Jiwa
- Usia 5-9 : 627 Jiwa
- Usia 10-14 : 636 Jiwa
- Usia 15-19 : 560 Jiwa
- Usia 20-24 : 585 Jiwa
- Usia 25-29 : 676 Jiwa
- Usia 30-34 : 718 Jiwa
- Usia 35-39 : 563 Jiwa
- Usia 40-44 : 589 Jiwa
- Usia 45-49 : 524 Jiwa
- Usia 50-54 : 474 Jiwa
- Usia 55-59 : 394 Jiwa
- Usia 60-64 : 286 Jiwa
- Usia 65-69 : 170 Jiwa
- Usia 70-74 : 95 Jiwa
- Usia 75 ke-atas : 102 Jiwa

6. Pekerjaan/Mata Pencaharian
   a. Karyawan
      1. Pegawai Negeri Sipil : 115 Orang
      2. A B R I / POLRI : 63 Orang
      3. Swasta : 1.367 Orang
      4. BUMN / BUMD : 23 Orang
   b. Lembaga tertinggi : 5 Orang
   c. Wiraswasta : 927 Orang
   d. Sopir : 18 Orang
   e. Petani / Pekebun : 14 Orang
   f. Buruh : 39 Orang
   g. Pensiunan : 48 Orang
   h. Peternak : 16 Orang
   i. Nelayan / Perikanan / Pelaut : 10 Orang
   j. Dosen / Guru : 93 Orang
   k. Tenaga Kesehatan : 27 Orang
   l. Ibu Rumah Tangga : 1.408 Orang
   m. Pelajar/Mahasiswa : 402 Orang
   n. Tidak Bekerja/Belum Sekolah : 3.018 Orang

7. Tingkat pendidikan masyarakat
   a. Lulusan Pendidikan Umum
      1. Belum Sekolah : 2.661 Orang (L= 1.344 Orang; P= 1.317 Orang)
      2. Taman Kanak-kanak : 512 Orang (L= 258 Orang; P= 254 Orang)
      3. Sekolah Dasar : 916 Orang (L= 437 Orang; P= 479 Orang)
      4. SMP : 786 Orang (L= 402 Orang; P= 384 Orang)
      5. SMA/SMU : 1.950 Orang (L= 1.055 Orang; P= 895 Orang)
      6. Akademi/D1-D3 : 745 Orang (L= 51 Orang; P= 94 Orang)
      7. Sarjana : 600 Orang (L= 261 Orang; P= 339 Orang)
      8. Pascasarjana : 21 Orang (L= 11 Orang; P= 10 Orang)
      9. Program Doktoral : 2 Orang (L= 1 Orang; P= 1 Orang)

Grafik Pie Agregat Penduduk Berdasarkan Pendidikan Semester II Tahun 2025

Sumber Data : http://sip.pasuruankota.go.id:8089/agregat/penduduk

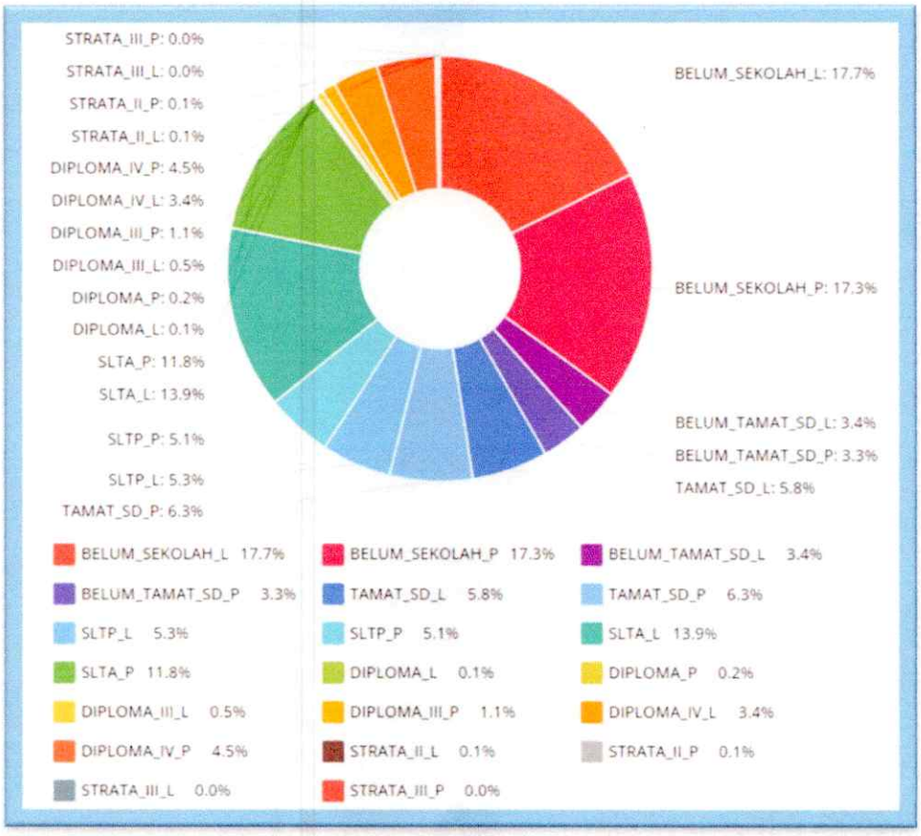

b. Lulusan Pendidikan Khusus

1. Pondok Pesantren : 0 Orang
2. Pendidikan Keagamaan : 0 Orang
3. Sekolah Luar Biasa : 1 Orang
4. Kursus Keterampilan : 0 Orang

8. Jumlah Penduduk Miskin : 369 Jiwa *(Data PPKS Dinas Sosial Tahun 2025)*

9. UMR Kabupaten / Kota : Rp 3.358.557,- *Keputusan Gubernur Jawa Timur Nomor 100.3.3.1/775/KPTS/013/2024 Tentang Upah Minimum Kabupaten/Kota di Jawa Timur Tahun 2025*

10. Sarana Prasarana

a. Kantor Kelurahan : Permanen; Jalan Pasar Meubel Randusari Nomor 102 Kel. Petahunan Kec. Gadingrejo Kota Pasuruan 67136; 9V6M+QC8

Titik Koordinat :

BT -7.63808, LS 112.88357

c. Sarana Pendidikan

1. Gedung Sekolah PAUD	:	1 Buah
2. Gedung Sekolah TK	:	3 Buah
3. Gedung Sekolah SD / MI	:	3 Buah
4. Gedung Sekolah SMP	:	1 Buah
5. Gedung Sekolah SMA	:	0 Buah
6. Gedung Perguruan Tinggi	:	0 Buah

d. Prasarana Ibadah

1. Mesjid	:	7 Buah
2. Mushola	:	19 Buah
3. Gereja	:	0 Buah
4. Pura	:	0 Buah
5. Vihara	:	0 Buah
6. Klenteng	:	0 Buah

e. Prasarana Umum

1. Olahraga	:	2 Buah
2. Kesenian / Budaya	:	2 Buah
3. Balai pertemuan	:	2 Buah
4. Lainnya (Taman)	:	2 Buah

B. Data Personil

1. Kepala Kelurahan (Lurah)

a. Nama	:	BRAMANTO PAMBUDI SAMPURNO, S.AB., M.M
b. Pangkat / Gol	:	Penata Tingkat I III/d
c. N I P	:	198600601 201001 1 010
d. Pendidikan	:	S-2
e. TMT Masa Jabatan	:	02 Februari 2026
f. Riwayat Jabatan	:	1. Staf Bagian Administrasi Perekonomian dan SDA 2. Kepala Seksi Pemerintahan Trantib dan Yanmum Kecamatan Purworejo 3. Sekretaris Kelurahan Randusari
g. Jenis kelamin	:	Laki-laki

2. Sekretaris Lurah

a. Nama	:	EKO YULIANTO, S.Pd, MM
b. Pangkat / Gol	:	Penata Muda Tingkat I / IIIb
c. N I P	:	198207072003111001
d. Pendidikan	:	S-2
e. TMT Masa Jabatan	:	02 Juli 2021
f. Riwayat Jabatan	:	1. Staf Penyidik Satpol PP Kota Pasuruan
g. Jenis kelamin	:	Laki-laki

b. Prasarana Kesehatan

1. Puskesmas : Ada
   - Puskesmas Pembantu :

     Jln. Petahunan Gang I Nomor 87 Kel. Petahunan Kec. Gadingrejo Kota Pasuruan; 9V2M+VGJ

     Titik Koordinat :

     BT -7.64777, LS 112.88377

2. UKBM (Posyandu) : 10 Pos

3. Poliklinik / Balai Pelayanan Masyarakat : 4 Unit

4. Rumah Pijat Bekam : 1 Unit

   Perum Jl. Nuansa Candi 2 No.50 Blok G, Petahunan, Kec. Gadingrejo, Kota Pasuruan, Jawa Timur 67136

   9V7P+Q7 Petahunan, Kota Pasuruan, Jawa Timur

   Titik Koordinat :

   BT -7.63530, LS 112.88563

5. Apotik : 2 Unit

   Jl. Gatot Subroto No.15, Petahunan, Kec. Gadingrejo, Kota Pasuruan, Jawa Timur 67136

   9V5J+48 Petahunan, Kota Pasuruan, Jawa Timur

   Titik Koordinat :

   BT -7.64197, LS 112.88095

   Petahunan, Kec. Gadingrejo, Kota Pasuruan, Jawa Timur

   9V6M+6Q Petahunan, Kota Pasuruan, Jawa Timur

   Titik Koordinat :

   BT -7.63939, LS 112.88444

3. Jumlah Aparat Kantor Kelurahan
   a. Golongan I : 0 Orang
   b. Golongan II : 3 Orang
   c. Golongan III : 4 Orang
   d. Golongan IV : 0 Orang

C. Data Kewenangan

1. Jumlah urusan yang dilimpahkan Kabupaten/Kota : 4 Program

2. Urusan yang dilimpahkan oleh Kabupaten/Kota : 1 Wajib
   a. Urusan Wajib
      - Bidang : 1. Kecamatan
      - Urusan : 1. Kewilayahan
      - Jumlah : 4 Urusan Program
   b. Urusan Pilihan
      - Bidang : 1. Tidak Ada
      - Urusan : 1. Tidak Ada
      - Jumlah : 0 Urusan

3. Jumlah Program yang diterima Kelurahan
   a. Pemerintah Pusat

No.	Nama Program	Besar Anggaran (Rp)
1.	-	-
2.	-	-
3.	-	-
4.	-	-
5.	-	-

   b. Provinsi

No.	Nama Program	Besar Anggaran (Rp)
1.	-	-
2.	-	-
3.	-	-
4.	-	-
5.	-	-

c. Kabupaten / Kota

No.	Nama Program	Besar Anggaran (Rp)
1.	Penunjang Urusan Pemerintah Daerah Kabupaten /Kota	Rp. 60.650.300
2.	Koordinasi Ketentraman dan Ketertiban Umum	Rp. 14.768.200
3.	Pemberdayaan Masyarakat Desa dan Kelurahan	Rp. 237.250.000
4.	Penyelenggaraan Urusan Umum Desa danKelurahan	Rp. 182.081.300
5.	-	-

D. **Data Keuangan**

Anggaran Kelurahan dari APBD Kabupaten / Kota : Rp. 494.749.800,-

1. S K P D : Sudah
2. Bantuan yang diterima Kelurahan
   a. Pemerintah Pusat : Rp. 0
   b. Pemerintah Provinsi : Rp. 0
   c. Pemerintah Kabupaten / Kota : Rp. 0
   d. Hibah / Bantuan Luar Negeri : Rp. 0
   e. Sumbangan / Bantuan Lain Tidak Mengikat : Rp. 0
   f. Swadaya / Gotong Royong : Rp. 0

E. **Kelembagaan**

1. Lembaga Pemberdayaan Masyarakat (LPM) atau sebutan lain
   - Jumlah pengurus : 5 Orang
   - Jumlah anggota : 11 Orang
   - Jumlah kegiatan per bulan : 4 Kegiatan
   - Jumlah dana yang dikelola : Rp -

2. PKK
   - Jumlah pengurus : 10 Orang
   - Jumlah anggota : 27 Orang
   - Jumlah kegiatan per bulan : 15 Kegiatan
   - Jumlah buku administrasi yang dikelola : 5 Buah
   - Jumlah dana yang dikelola : Rp. 7.000.000

3. Karang Taruna
   - Jumlah Karang Taruna : 15 Orang
   - Jenis Karang Taruna : 1 Kelompok
   - Jumlah Pengurus (rata-rata) : 3 Orang

4. RT/RW
   a. Jumlah RW : 9 Buah
   b. Jumlah RT : 45 Buah
   c. Rata-rata penghasilan Ketua RWdalam sebulan Rp. 1.580.000,- (Data Primer 2025)
   d. Rata-rata penghasilan Ketua RTdalam sebulan Rp. 1.220.000,- (Data Primer 2025)

5. Lembaga Kemasyarakatan Lainnya
   a. Jumlah : 3 Buah
   b. Nama : 1. BKM 10 Orang.
      2. Layak Anak15 Orang
      3. Dasawisma 43 Kelompok

F. Ketentraman dan Ketertiban

1. Jumlah Anggota Linmas : 50 Orang
2. Jumlah Pos Kamling : 9 Pos
3. Jumlah Operasi Penertiban : 24 Kali
4. Jumlah Kejadian Kriminal
   a. Pencurian : 0 Kali
   b. Perkosaan : 0 Kali
   c. Kenakalan Remaja : 0 Kali
   d. Pembunuhan : 0 Kali
   e. Perampokan : 0 Kali
   f. Penipuan : 0 Kali
5. Jumlah Kejadian Bencana : 0 Kali
6. Jumlah Pos Bencana Alam : 0 Pos
7. Jumlah Pembalakan Liar : 0 Kali
8. Jumlah Pos Hutan Lindung : 0 Pos